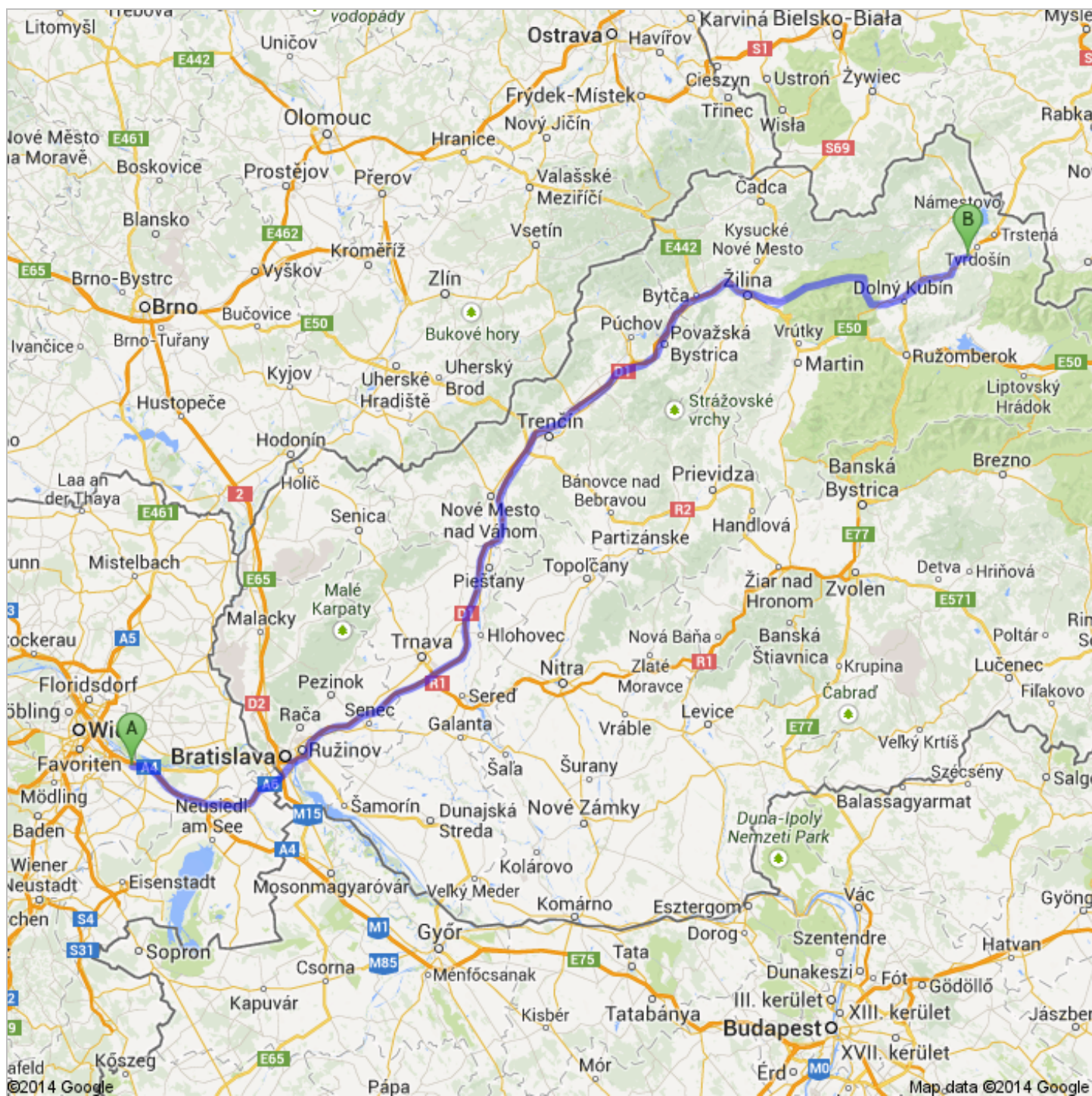




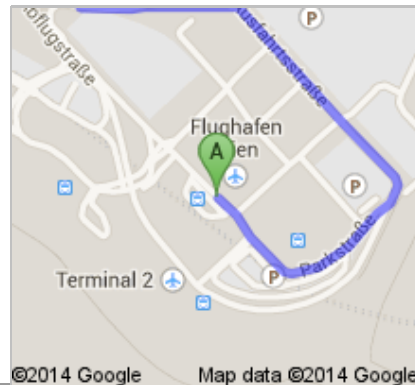
**Trasa do cieľa: Nižná**  
337 km – približne 3 hod. 35 min.





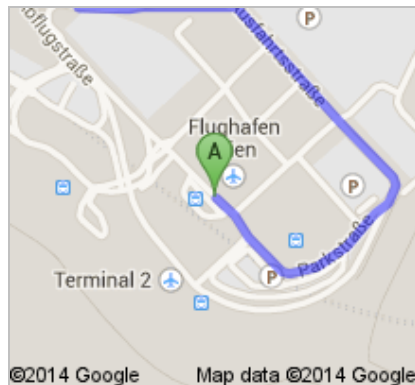
## Letisko Viedeň-Schwechat

1300 Wien-Flughafen, Rakúsko



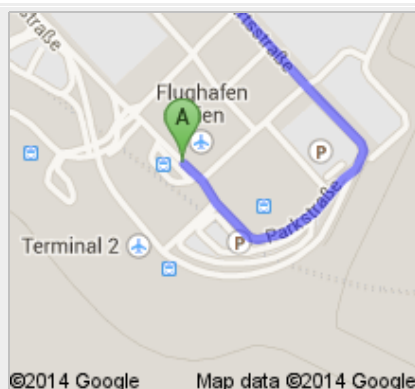
1. Zamierte na **juhovýchod** na **Hotelstr.** smerom na **Busstr./Office-Park-Allee**.

87 m  
celkom 87 m



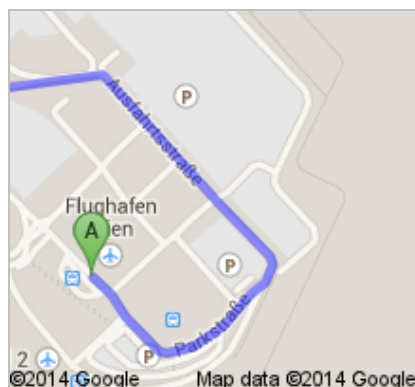
2. Pokračujte na **Parkstr.**  
Približne 1 min.

500 m  
celkom 550 m



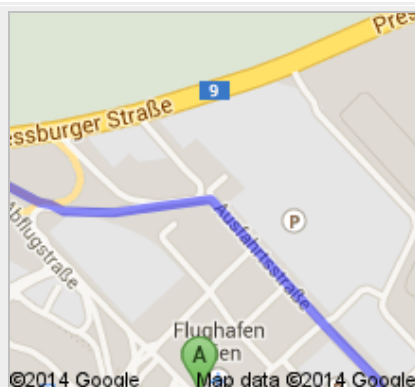
3. Pokračujte na **Ausfahrtsstr.**

270 m  
celkom 850 m



4. Držte sa vľavo, aby ste ostali na **Ausfahrtsstr.**

260 m  
celkom 1,1 km



5. Prejdite na nájazd na **A4**.

500 m  
celkom 1,6 km



6. Na rázcestí sa držte vpravo, sledujte symboly **A4/ Budapest/Bratislava/Bruck/Leitha** a zaradíte sa na **A4**

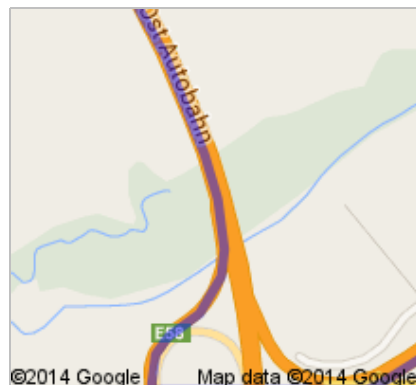
Čiastočne spoplatnená cesta  
Približne 13 min.



25,3 km  
celkom 26,9 km



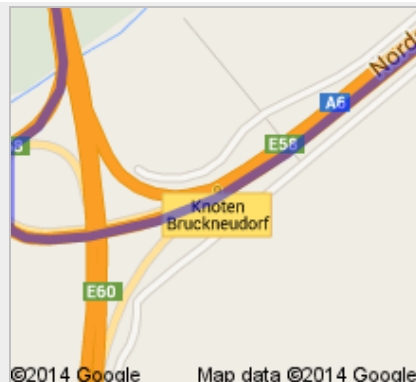
7. Držte sa vpravo, aby ste pokračovali po **E58**, a sledujte symboly **A6/Bratislava/Kittsee/ Slowakei**



800 m  
celkom 27,7 km

8. Pokračujte na **A6/E58**

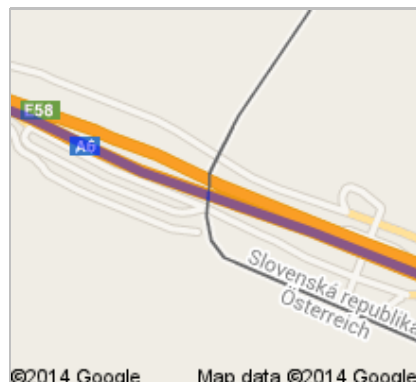
Spoplatnená cesta  
Vchádzate do Slovenskej republiky.  
Približne 11 min.



21,9 km  
celkom 49,5 km

9. Pokračujte na **E58**

Spoplatnená cesta  
Približne 1 min.

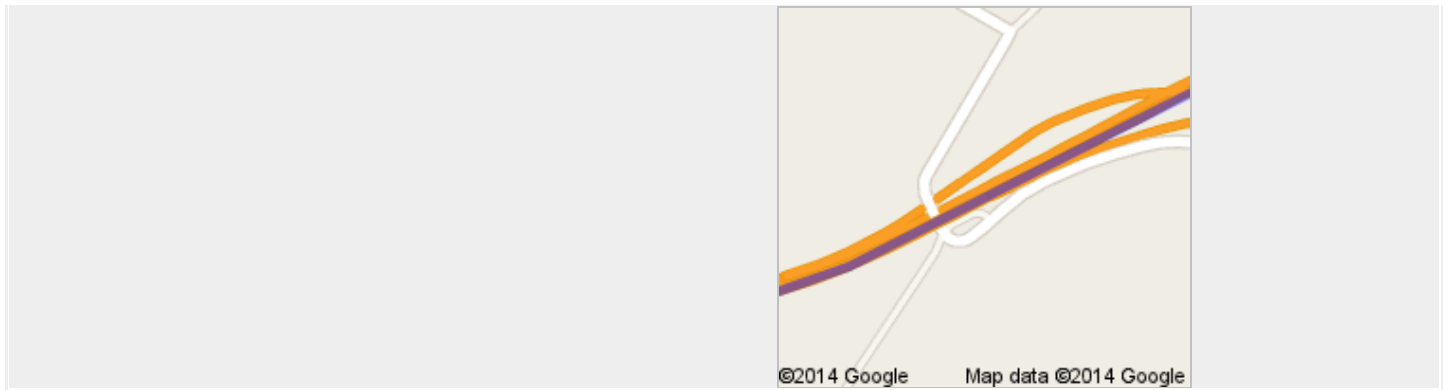


1,5 km  
celkom 51,1 km

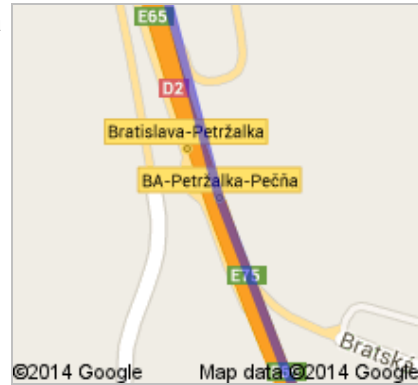
10. Zídte zjazdom na **E58/E75**.

Čiastočne spoplatnená cesta  
Približne 3 min.

6,4 km  
celkom 57,5 km



11. Zídte zjazdom **BA-Petržalka-Pečňa** a zaradte sa na **D1/E571/E58/E75** smerom na **Žilina/Letisko/Komárno/Centrum**.  
Pokračujte na E75  
**Čiastočne spoplatnená cesta**  
Približne 1 hod. 45 min.



200 km  
celkom 258 km

12. Zaradte sa na **ceste 18/ceste 583/E50** cez nájazd na **Poprad/Terchová/Centrum**.  
Približne 2 min.



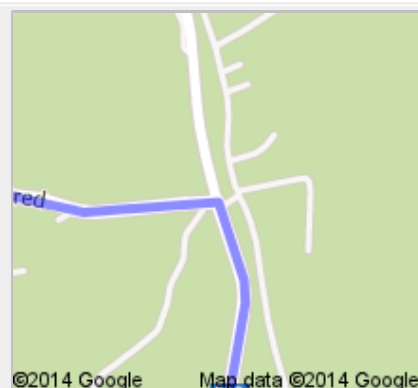
2,0 km  
celkom 260 km

13. Zídte na **ceste 583** smerom na **Terchová**.  
Približne 31 min.



31,5 km  
celkom 291 km

14. Odbočte doprava smerom na **Stred/ceste 583**  
Pokračujte na ceste 583  
Približne 10 min.



10,4 km  
celkom 302 km

15. Odbočte doľava smerom na **ceste 70**  
Prejdite jeden kruhový objazd.  
Približne 10 min.

8,6 km  
celkom 310 km



©2014 Google Map data ©2014 Google



16. Na rázcestí sa držte vľavo, sledujte symboly **ceste 59/Kraków/Trstená** a zaradte sa na **ceste 59/E77**  
Pokračujte na E77  
Približne 25 min.

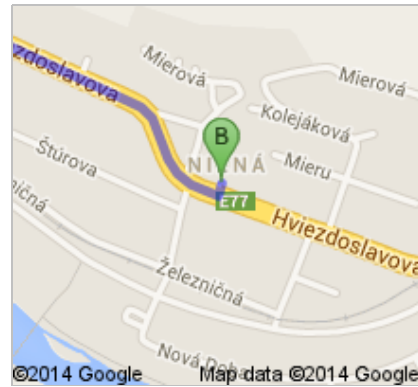


©2014 Google Map data ©2014 Google

26,6 km  
celkom 337 km



17. Odbočte doľava  
**Cesta s obmedzeným použitím**  
Približne 46 s

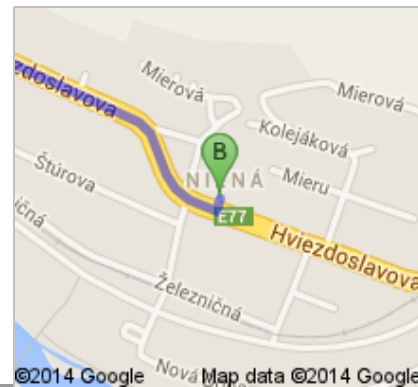


©2014 Google Map data ©2014 Google

22 m  
celkom 337 km



Nižná



©2014 Google Map data ©2014 Google

Tieto trasy sú určené iba na plánovanie. Možno zistíte, že stavebné projekty, dopravné podmienky, počasie alebo iné udalosti môžu spôsobiť, že budú podmienky odlišné od výsledkov na mape. Mali by ste s tým pri plánovaní trasy počítať. Musíte sa zariadiť podľa všetkých upozornení alebo správ, ktoré sa týkajú vašej trasy.

Údaje máp ©2014 Google

Nebola trasa správna? Vyhľadajte ju na [www.maps.google.sk](http://www.maps.google.sk) a vľavo dole kliknite na tlačidlo „Nahlásiť problém“.